











ÚZEMNÍ PLÁN KONOJEDY

05 / 2018

VÝKRES VEŘEJNĚ PROSPĚŠNÝCH STAVEB, OPATŘENÍ A SANACÍ 1 : 5 000

POŘIZOVATEL: MĚÚ ŘÍČANY, ODBOR ÚZEMNÍHO PLÁNOVÁNÍ A REGIONÁLNÍHO ROZVOJE

ZPRACOVATEL: IVAN PLICKA STUDIO s.r.o.

	HRANICE ŘEŠENÉHO ÚZEMÍ
	POLOHOPIŠ (KN)
	VEŘEJNĚ PROSPĚŠNÉ OPATŘENÍ, PRO KTERÉ LZE PRÁVA K POZEMKŮM VYVLASTNIT:
	VPO - LBK1 LOKÁLNÍ BIKORIDOR
	VPO - LBK2 LOKÁLNÍ BIKORIDOR
	VPO - LBK3 LOKÁLNÍ BIKORIDOR
	VPO - LBC1 LOKÁLNÍ BIOCENTRUM
	VEŘEJNĚ PROSPĚŠNÁ STAVBA, PRO KTEROU LZE PRÁVA K POZEMKŮM VYVLASTNIT:
	VPS - TI1 KANALIZACE SPLAŠKOVÁ + ČOV
	VPS - TI2 VODOVOD

ZÁZNAM O ÚČINNOSTI	
Správní orgán, který územní plán vydal	Zastupitelstvo obce Konojedy
Datum nabytí účinnosti územního plánu	
Jméno, příjmení, funkce podpis oprávněné úřední osoby pořizovatele	Ing. Čestmíra Štastná vedoucí odboru územního plánování a regionálního rozvoje MěÚ v Říčanech
Otisk úředního razítka	

