






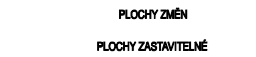














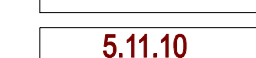



# ÚZEMNÍ PLÁN KONOJEDY

05 / 2018

## VÝKRES PŘEDPOKLÁDANÝCH ZÁBORŮ PŮDNÍHO FONDU 1 : 5 000

POŘIZOVATEL: MěÚ ŘÍČANY, ODBOR ÚZEMNÍHO PLÁNOVÁNÍ A REGIONÁLNÍHO ROZVOJE

ZPRACOVATEL: IVAN PLICKA STUDIO s.r.o.

-  HRANICE ŘEŠENÉHO ÚZEMÍ
-  HRANICE ZASTAVĚNÉHO ÚZEMÍ
-  HRANICE ZASTAVITELNÝCH PLOCH
-  POLOHOPIŠ (KNV)
-  PLOCHY S ROZDÍLNÝM ZPŮSOBEM VYUŽITÍ
-  PLOCHY SMÍŠENÉ OBYTNÉ
-  PLOCHY SMÍŠENÉ OBYTNÉ BYDLENÍ VENKOVSKÉ
-  PLOCHY SMÍŠENÉ OBYTNÉ BYDLENÍ VENKOVSKÉ
-  PLOCHY SMÍŠENÉ OBYTNÉ BYDLENÍ VENKOVSKÉ
-  PLOCHY SMÍŠENÉ OBYTNÉ BYDLENÍ VENKOVSKÉ
-  PLOCHY SMÍŠENÉ OBYTNÉ BYDLENÍ VENKOVSKÉ
-  PLOCHY SMÍŠENÉ OBYTNÉ BYDLENÍ VENKOVSKÉ
-  PLOCHY SMÍŠENÉ OBYTNÉ BYDLENÍ VENKOVSKÉ
-  PLOCHY SMÍŠENÉ OBYTNÉ BYDLENÍ VENKOVSKÉ
-  PLOCHY SMÍŠENÉ OBYTNÉ BYDLENÍ VENKOVSKÉ
-  PLOCHY SMÍŠENÉ OBYTNÉ BYDLENÍ VENKOVSKÉ
-  PLOCHY SMÍŠENÉ OBYTNÉ BYDLENÍ VENKOVSKÉ
-  PLOCHY SMÍŠENÉ OBYTNÉ BYDLENÍ VENKOVSKÉ
-  PLOCHY SMÍŠENÉ OBYTNÉ BYDLENÍ VENKOVSKÉ
-  PLOCHY SMÍŠENÉ OBYTNÉ BYDLENÍ VENKOVSKÉ
-  PLOCHY SMÍŠENÉ OBYTNÉ BYDLENÍ VENKOVSKÉ
-  PLOCHY SMÍŠENÉ OBYTNÉ BYDLENÍ VENKOVSKÉ
-  PLOCHY SMÍŠENÉ OBYTNÉ BYDLENÍ VENKOVSKÉ
-  PLOCHY SMÍŠENÉ OBYTNÉ BYDLENÍ VENKOVSKÉ

ZÁZNAM O ÚČINNOSTI	
Správní orgán, který územní plán vydal	Zastupitelstvo obce Konojedy
Datum nabytí účinnosti územního plánu	
Jméno, příjmení, funkce podpis oprávněné úřední osoby pořizovatele	Ing. Čestmíra Štátná vedoucí odboru územního plánování a regionálního rozvoje MěÚ v Říčanech
Otisk úředního razítka	

