



























# ZMĚNA Č. 1 ÚZEMNÍHO PLÁNU KONOJEDY

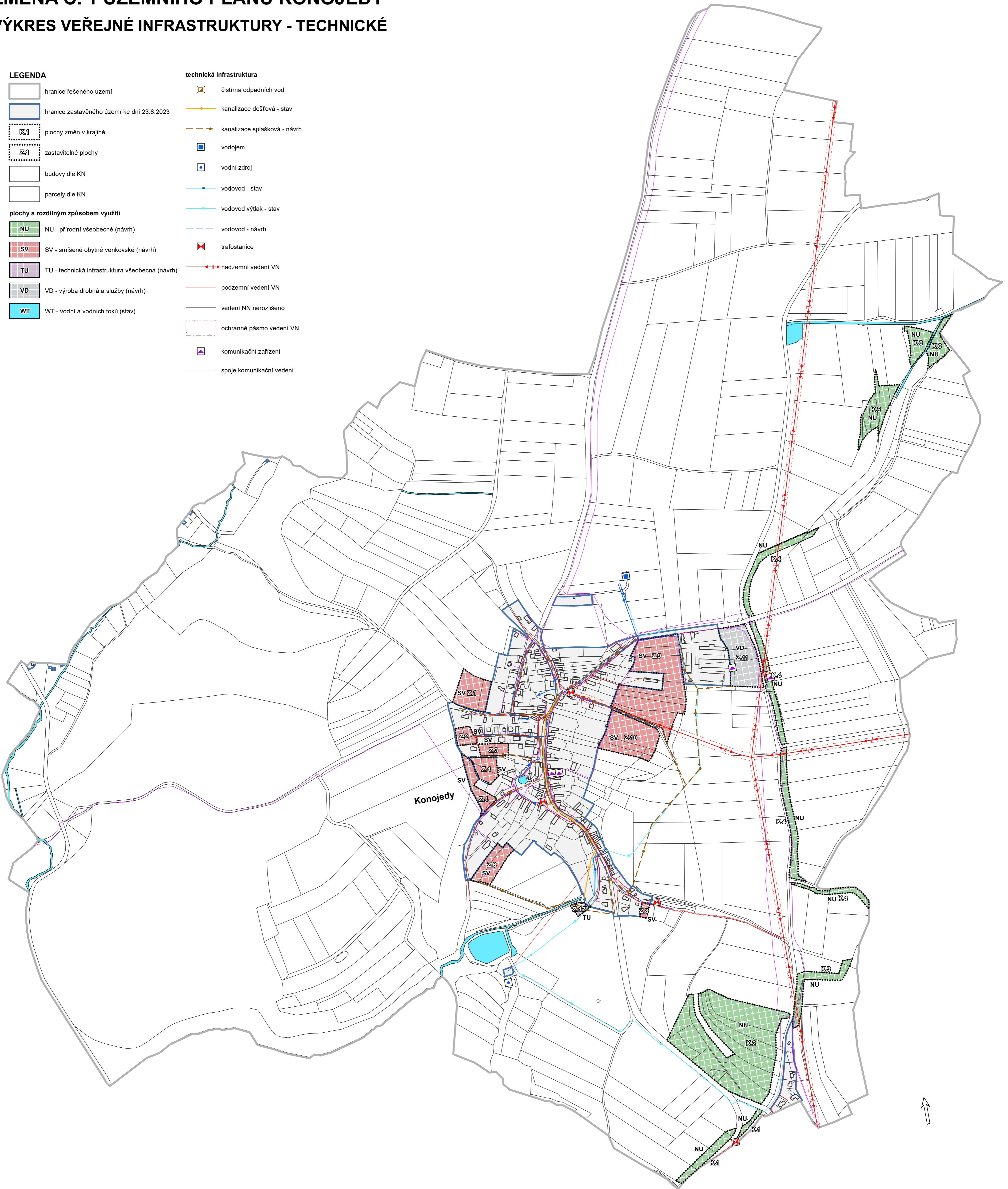
## VÝKRES VEŘEJNÉ INFRASTRUKTURY - TECHNICKÉ

### LEGENDA

-  hranice řešeného území
  -  hranice zastavěného území ke dni 23.8.2023
  -  plochy změn v krajině
  -  zastavitelné plochy
  -  budovy dle KN
  -  parcely dle KN
- plochy s rozdílným způsobem využití**
-  NU - přírodní všeobecné (návrh)
  -  SV - smíšené obytné venkovské (návrh)
  -  TU - technická infrastruktura všeobecná (návrh)
  -  VD - výroba drobná a služby (návrh)
  -  WT - vodní a vodních toků (stav)

### technická infrastruktura

-  čistírna odpadních vod
-  kanalizace dešťová - stav
-  kanalizace splašková - návrh
-  vodojem
-  vodní zdroj
-  vodovod - stav
-  vodovod výtlačk - stav
-  vodovod - návrh
-  trafostanice
-  nadzemní vedení VN
-  podzemní vedení VN
-  vedení NN nerozlišeno
-  ochranné pásmo vedení VN
-  komunikační zařízení
-  spoje komunikačního vedení



**OZNAČENÍ SPRÁVNÍHO ORGÁNU, KTERÝ ZMĚNU ÚP VYDAL**

Zastupitelstvo obce Konojedy

**DATUM NABYTÍ ÚČINNOSTI ZMĚNY**

.....

**OPRÁVNĚNÁ ÚŘEDNÍ OSOBA POŘIZOVATELE (razítko, podpis)**

Ing. Čestmíra Štátná  
vedoucí odboru územního plánování a regionálního rozvoje  
Městského úřadu Říčany

**ZPRACOVATEL** ARCHUM architekti s.r.o.

Oldřichova 299/23  
128 00 Praha 2  
IČ: 01894871

**ZODPOVĚDNÝ PROJEKTANT**

Ing. arch. Šimon Vojtk, Ph.D.  
ČKA 3827

**MĚSTSKÝ ÚŘAD ŘÍČANY**

Odbor územního plánování a regionálního rozvoje

Masarykovo náměstí 53/40  
251 01 Říčany

**OPRÁVNĚNÁ ÚŘEDNÍ OSOBA POŘIZOVATELE**

Ing. Čestmíra Štátná

**OBEC KONOJEDY**

Konojedy 7  
Kostelec nad Černými lesy  
281 63

**OBJEDNATEL**

Jitka Neužilová  
starostka obce

**ZMĚNA Č. 1 ÚZEMNÍHO PLÁNU KONOJEDY**  
**VÝKRES VEŘEJNÉ INFRASTRUKTURY - TECHNICKÉ**

PRÁHE	FORMÁT	A1	SOUBORNICE	S-JTSK	MĚŘÍTKO	1 : 5 000	DATUM	listopad 2023	Č. VÝKRESU	<b>3</b>
-------	--------	----	------------	--------	---------	-----------	-------	---------------	------------	----------